

СОГЛАСОВАНО
Начальник ОГИБДД
Управления МВД России
по городу Ставрополю
полковник милиции

А.В. Кольцов
№ 5
« 05 » 10 2021



«УТВЕРЖДЕНО»
Заместитель МБДОУ ЦРР-ДС № 75
О.Ю.Шеховцова
2021 г.

СОГЛАСОВАНО
Исполняющий обязанности
руководителя комитета
образования администрации города
Ставрополя
заместитель руководителя комитета
образования администрации
города Ставрополя

А.В. Шиянов
« 08 » октября 2021



ПАСПОРТ

дорожной безопасности
муниципального бюджетного
дошкольного образовательного учреждения
центра развития ребенка- детского сада № 75
города Ставрополя

Общие сведения

муниципальное бюджетное дошкольное образовательное центр развития
ребенка – детский сад № 75 г.Ставрополя

(Наименование ОУ)

Тип ОУ бюджетное

Юридический адрес ОУ: г. Ставрополь, улица 50 лет ВЛКСМ, 83

Фактический адрес ОУ: г. Ставрополь, улица 50 лет ВЛКСМ, 83

Руководители ОУ:

Заведующий Шеховцова Ольга Юрьевна 72-45-13

(фамилия, имя, отчество)

(телефон)

Заместитель заведующего

по УВР

Сайгак Т.В.

72-03-23

(фамилия, имя, отчество)

(телефон)

Ответственные работники

муниципального органа

образования

Полтавцева И.С.

77-95-03

((фамилия, имя, отчество)

(телефон)

Ответственные от Госавтоинспекции инспектор ДПС Дудченко Д.И., 30-54-26.

(фамилия, имя, отчество)

(телефон)

Ответственные работники

за мероприятия по профилактике

детского травматизма

старший воспитатель

Долженко О.В.

(должность)

(фамилия, имя, отчество)

- 89282938329

(телефон)

Руководитель или ответственный

работник дорожно-эксплуатационной

организации, осуществляющей

содержание УДС*

Денисов Г.С.

56-25-91

(фамилия, имя, отчество)

(телефон)

* Дорожно-эксплуатационные организации, осуществляющие содержание УДС, несут ответственность в соответствии с законодательством Российской Федерации (Федеральный закон «О безопасности дорожного движения» №196-ФЗ, КоАП, Гражданский кодекс).

Руководитель или ответственный
работник дорожно-эксплуатационной
организации, осуществляющей
содержание ТСОДД*

Сергеев Н.И.

(фамилия, имя, отчество)

35-26-91

(телефон)

Количество учащихся 769

Наличие уголка по БДД 20 уголков ПДД в каждой возрастной группе,
1 – в холле

(если имеется, указать место расположения)

Наличие класса по БДД -

(если имеется, указать место расположения)

Наличие автогородка (площадки) по БДД -

Наличие автобуса в ОУ нет

(при наличии автобуса)

Владелец автобуса нет

(ОУ, муниципальное образование и др.)

Режим работы ДОУ: с 7:00 до 19:00.

Телефоны оперативных служб:

01 (010)_пожарная часть

_02(020)_полиция

_03(030)_скорая помощь

112- служба спасения

Содержание

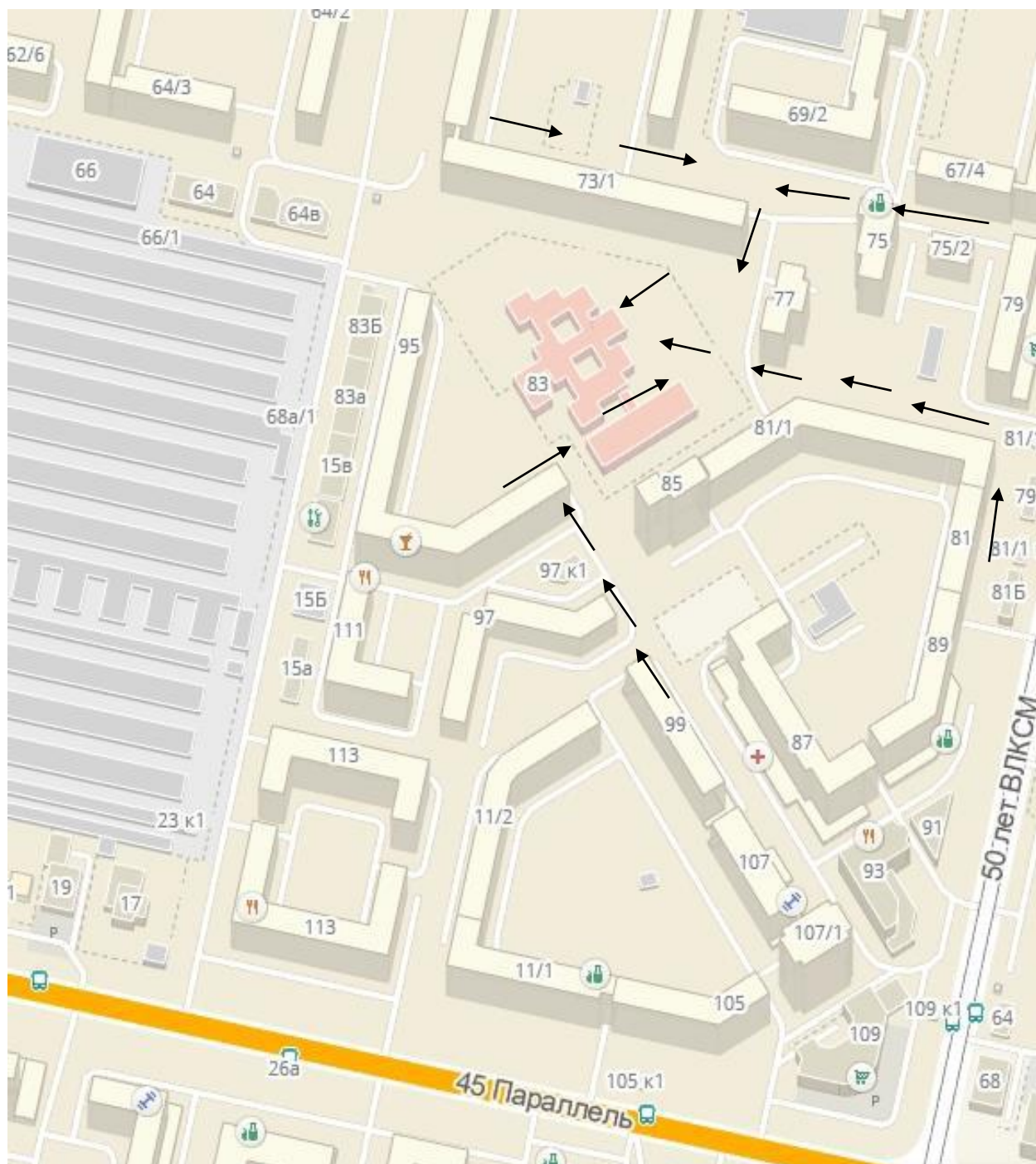
I. План -схемы ОУ.

- 1) район расположения МБДОУ ЦРР-ДС № 75, пути движения транспортных средств и детей (воспитанников);
- 2) пути маршрутов движения организованных групп детей от ДОУ к МБОУ лицей № 35.
- 3) пути движения транспортных средств к местам разгрузки/погрузки и рекомендуемых безопасных путей передвижения детей по территории образовательного учреждения.

І. План-схемы ОУ.

План-схемы ОУ

1. План-схема района расположения МБДОУ ЦРР-ДС № 75 пути движения транспортных средств и детей (воспитанников)



Рекомендации к составлению план-схемы района расположения ОУ

1. Район расположения образовательного учреждения определяется группой жилых домов, зданий и улично-дорожной сетью с учетом остановок общественного транспорта (выходов из станций метро), центром которого является непосредственно образовательное учреждение;

2. Территория, указанная в схеме, включает в себя:

- образовательное учреждение;

- жилые дома, в которых проживает большая часть детей (учеников) данного образовательного учреждения;

- автомобильные дороги и тротуары;

3. На схеме обозначено:

- расположение жилых домов, зданий и сооружений;

- сеть автомобильных дорог;

- пути движения транспортных средств;

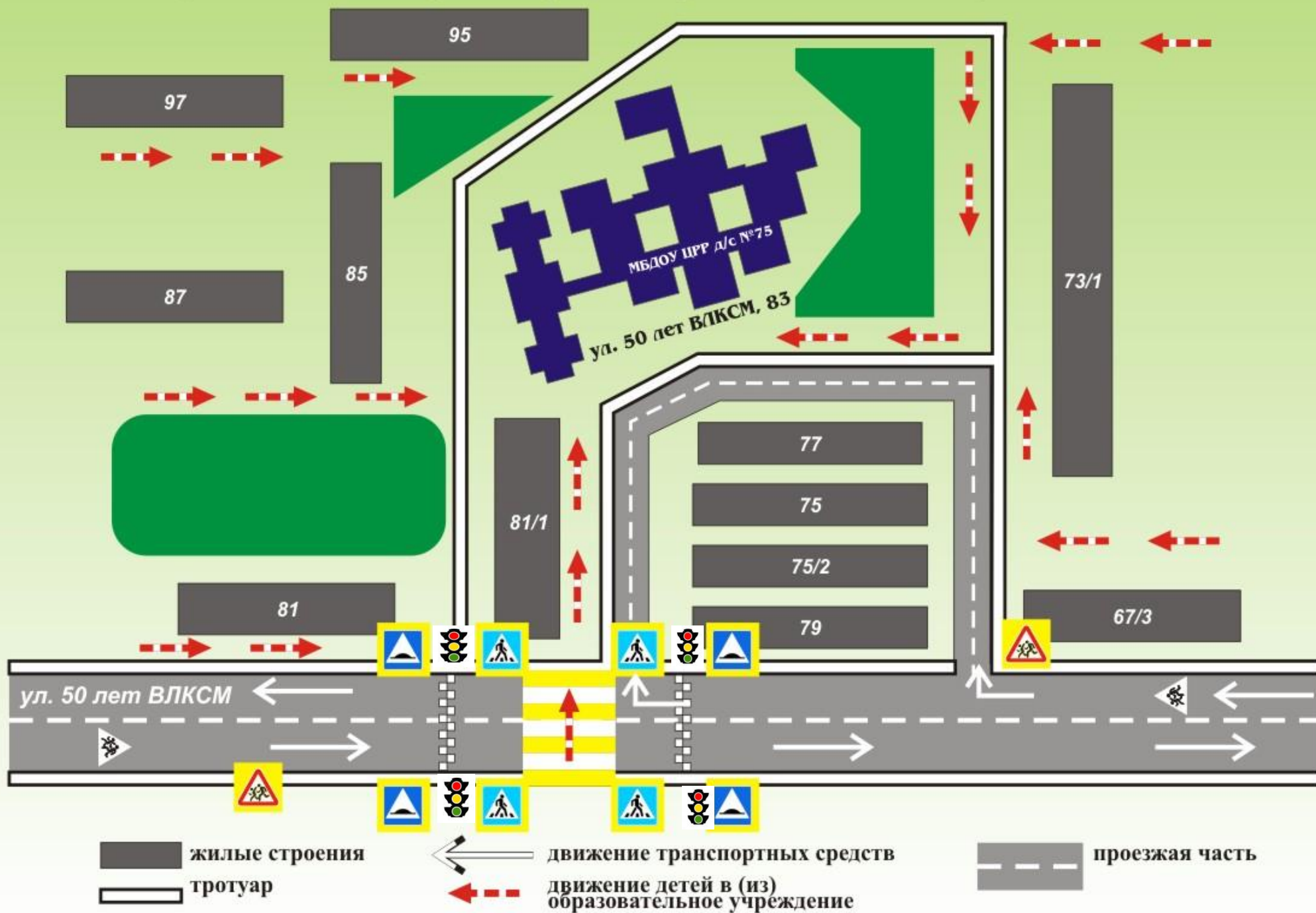
- пути движения детей (учеников) в/из образовательного учреждения;

-

- названия улиц и нумерация домов.

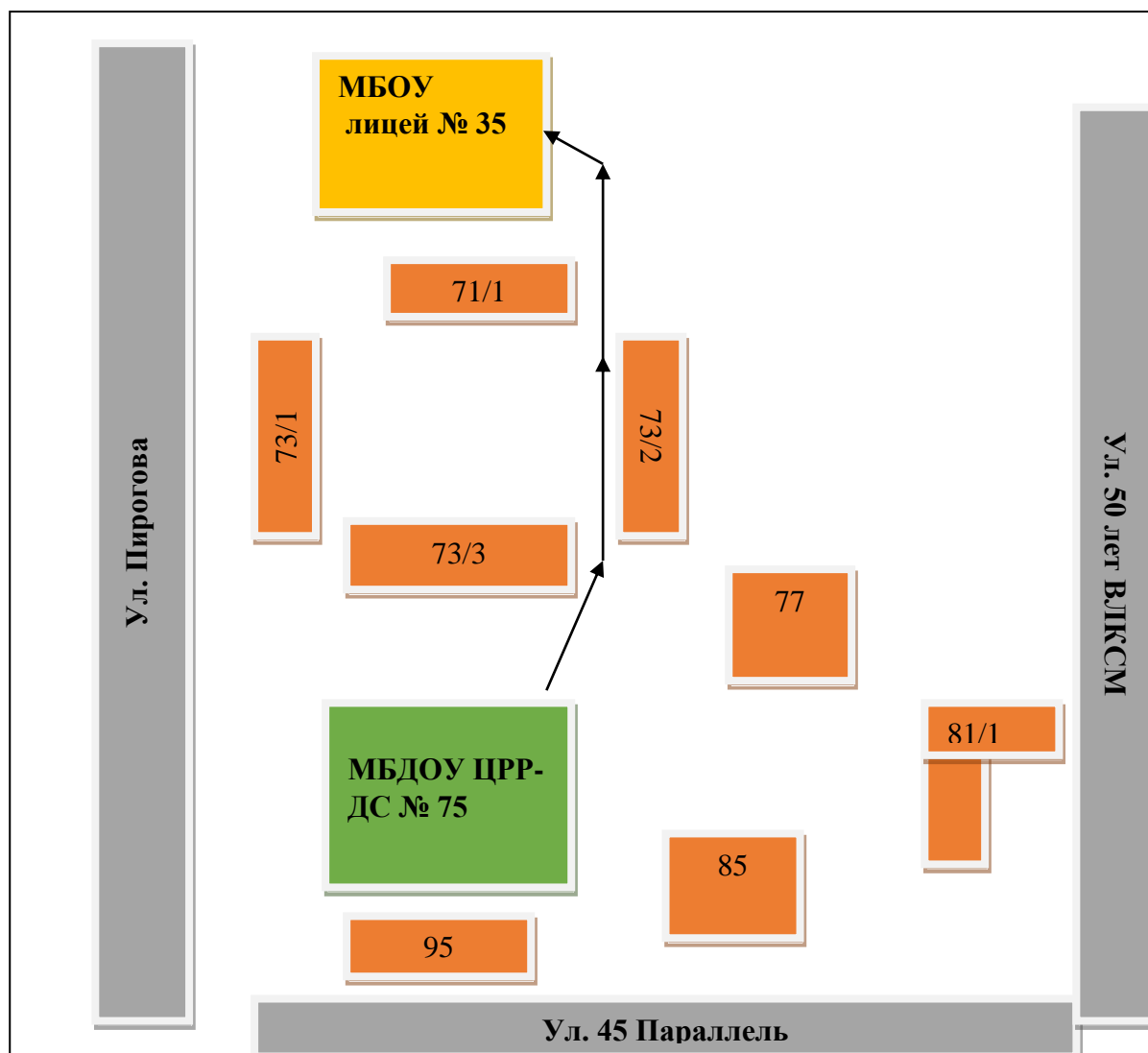
Схема необходима для общего представления о районе расположения ОУ. Для изучения безопасности движения детей на схеме обозначены наиболее частые пути движения воспитанников от дома (от отдаленных остановок маршрутных транспортных средств) к ОУ и обратно.

План-схема района расположения ОУ. пути движения транспортных средств и детей (обучающихся)



2. План-схема маршрутов движения организованных групп детей от МБДОУ ЦРР-ДС № 75 к МБОУ лицей № 35

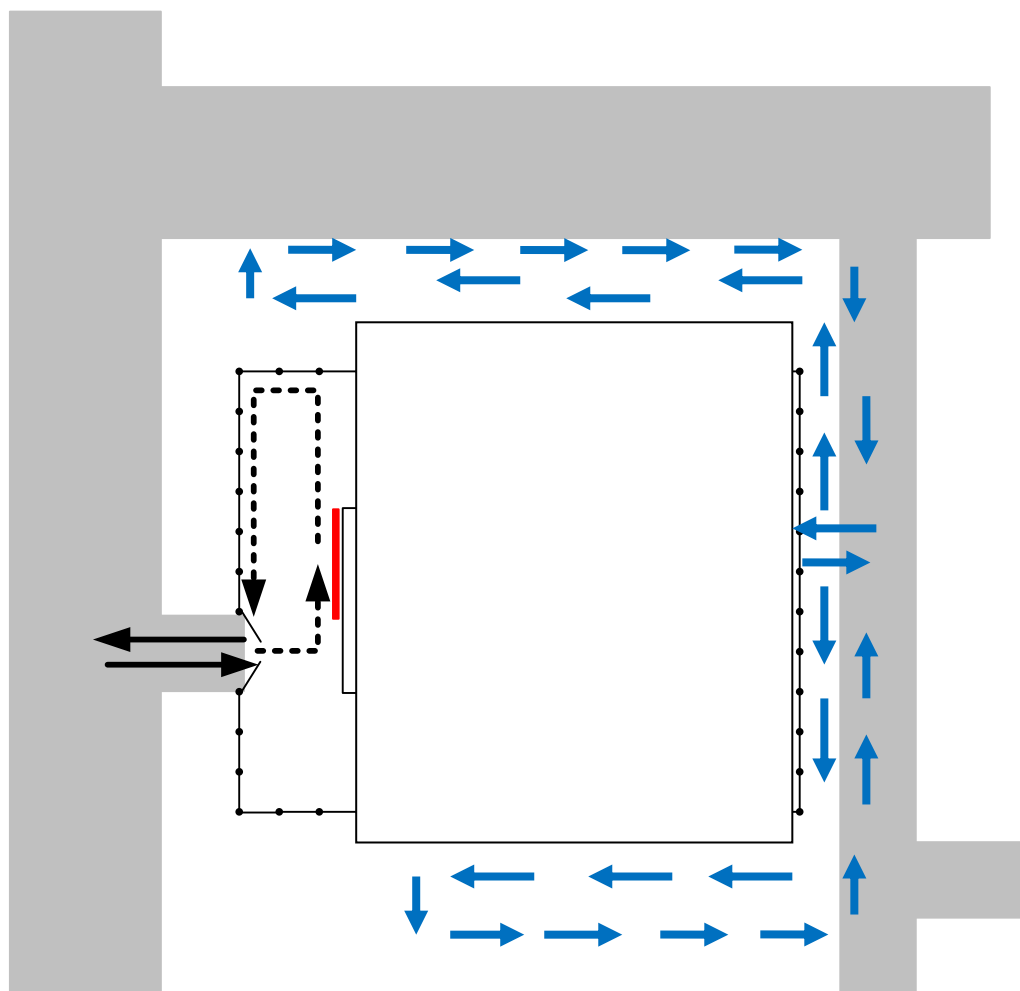
- движение детей к территории образовательного учреждения
- направление движения
- жилая застройка
- школа, детский сад







На схеме района расположения ОУ указываются безопасные маршруты движения детей от ДОУ к МБОУ лицейю № 35.

Данные схемы должны использоваться педагогическим составом при организации движения групп детей к местам проведения взаимопосещений вне территории ДОУ.

Пути движения транспортных средств к местам разгрузки/погрузки и рекомендуемые пути передвижения детей по территории образовательного учреждения



-  - въезд/выезд грузовых транспортных средств
-  - движение грузовых транспортных средств по территории образовательного учреждения
-  - движение детей и подростков на территории образовательного учреждения
-  - место разгрузки/погрузки

На схеме указана примерная траектория движения транспортного средства на территории МБДОУ ЦРР-ДС № 75, в том числе место погрузки/разгрузки, а также безопасный маршрут движения детей во время погрузочно-разгрузочных работ.